




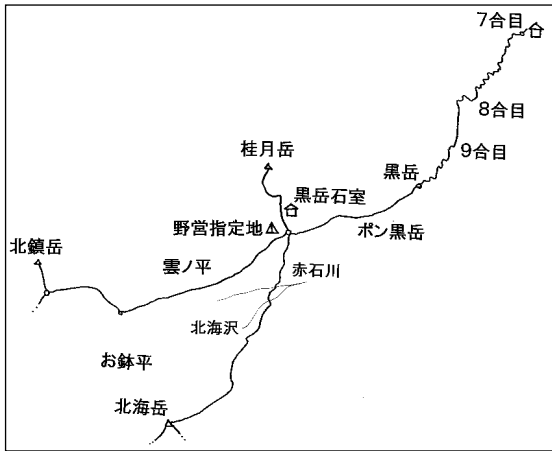
大雪山山情報

層雲峡ビジターセンター


2010年 6月 6日 (天気) 晴れ

最低 5 / 最高 22 (層雲峡)

コース：黒岳



ウシマツツジ



コメバツガザクラ

開花状況：黒岳山頂～黒岳石室
ウシマツツジ・コメバツガザクラ・ミネズオウ（咲き始め）
キバナシャクナゲ（蕾）




①七合目リフト乗り場



②八合目付近



③九合目標柱



④九合目マネキ岩付近

七合目リフト乗り場から山頂直下まで、登山道はほぼ雪の下です。気温によっては雪面が氷結して滑りやすくなる場合もありますので、歩行にあたってはアイゼン・ピッケルの携行をお勧めします。九合目の標柱はほとんど露出していますが、九合目上部の斜面は傾斜がきつく、雪がしまっている場合、下降時は滑落にじゅうぶん注意が必要です。



⑤山頂からポン黒岳方面



⑥ポン黒岳下から北海岳



⑦黒岳石室周辺



⑧雲の平周辺

黒岳山頂付近では、ウシマツツジ・ミネズオウ・コメバツガザクラの花が咲き始めてきました。雲の平周辺は登山道が雪に埋まっている所が多いので、視界が悪い時は、地形図とコンパスでルートを確認しながらの歩行になります。