



大雪山山情報

層雲峡ビジターセンター

2010年9月12日 天気 晴れ 最低8℃/最高21℃ (層雲峡)

コース: 沼ノ平(六ノ沼) 片道約3.7k 標高差約410m 登り約2時間10分(下りは村雨の滝方面経由)

標高1440m前後



① 登山口周辺



② 登りはじめの橋



③ 三十三曲り(工事中 通行可)




④ 笹被り(後半は背丈以上あり)




⑤ 沼ノ原方面へ




⑥ 半月沼付近(後方は天塩岳)



⑦ 半月沼付近と後方は愛別岳



⑧ 永山・安足間・比布岳方面



⑨ 鋸岳方面



⑩ 六ノ沼付近から旭岳(紅葉は始まっているものの、見頃まだ先と思われる)



⑪ 村雨の滝

三十三曲り付近よりぬかるみがあり、長靴がおすすめ。笹藪も背丈以上あり若干歩きづらい。半月沼からは天塩岳も望める。六ノ沼付近からは、旭岳をはじめとして、当麻・永山・安足間・比布・天塩岳等が望める。紅葉は、ウラジロナナカマドが色づいてきているが、見頃は先。今後の天候状況により変化があると思われる。