

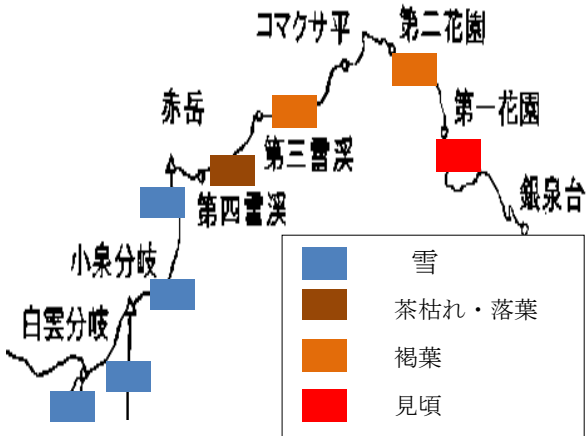


大雪山山情報

層雲峡ビジターセンター

2011年9月25日 (天気)晴れ 最低1.5℃/最高16℃(層雲峡)

コース: 銀泉台～赤岳



①第1花園全景


①全体的には、落葉が目立ち見頃折り返しとなるが、まだ楽しめるぐらいの紅葉の広がりはある。



②第1花園下部




③第2花園上部



④奥の平

②下部は早い段階から色づき、深みのある紅葉が広範囲に広がっていたが、22日以降からは落葉が目立ち始めるウラジロナナカマドが多くなる。第1花園から山頂までの登山道上は22日以降の降雨により泥んこ状態で、短靴の場合はズボンの裾まで汚れている登山者が多くいた。③第2花園上部は完全に落葉してきているが、下部は見頃となるウラジロナナカマドが多い。④奥の平のウラジロナナカマドは、全体的に落葉が目立ち褐葉してきているがまだ見頃といえる。



⑤第3雪渓上部



⑥第4雪渓全景



⑦赤岳山頂周辺

⑤第3雪渓のウラジロナナカマドは、全体的に褐葉し上部は特に落葉が目立つ。⑥第4雪渓のウラジロナナカマドは完全に落葉している。⑦赤岳山頂から北海岳、白雲岳方面は全面雪。登山道上の積雪は平均5～10cmほどだが、吹きだまりでは20cm以上の場所もあり、降雪以降の登山には手袋やスパッツなどの防寒具を含む冬山装備が必要となる。