



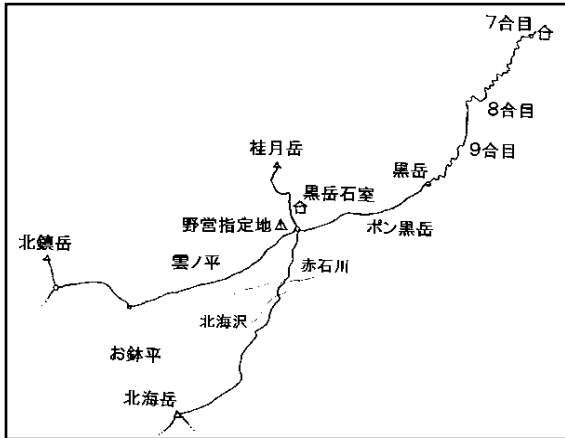
# 大雪山山情報

層雲峡ビジターセンター

2012年6月2日

天気 晴れ 最低3℃/最高18℃ (層雲峡)

コース: 黒岳




① 黒岳～上川岳全景

①五合目展望台より。昨年と比較すると雪解けが随分と進んでいます。但し、登山道の9割方は雪の中に埋もれた状態です。




② 黒岳七合目



③ 黒岳八合目



④ 黒岳九合目



⑤ 黒岳山頂


②標柱約 20cm 露出。③標柱約 50cm 露出。④標柱・ベンチ全露出。⑤山頂周辺の雪は消雪。登山道は九合目標柱付近と頂上直下の一部を除いては全て雪の中です。特に、九合目から上部の急斜面は滑落の危険が大きいです。気温によっては雪面が凍りつく場合もあります。ストックは必需品であることと、スニーカー程度の靴では登頂は難しいです。濃霧時は迷いやすくなりますので、装備は万全に！



⑥ ポン黒から石室周辺



⑦ミネズオウ(上)コメバツガザクラ(下)



⑧ ノゴマ(上) シマリス(下)



⑥山頂周辺から石室手前までの雪は消雪。石室は建物の約半分が出ている状況。(昨年は屋根のみ)6/9より管理人雪割り開始。常駐は6/16の予定。例年、残雪が多い北鎮岳分岐付近は全面雪。雲の平も所々大きな雪渓があり、視界不良時は地図等の携行が必要です。⑦お花の状況は、八合目周辺にショウジョウバカマとポン黒周辺に上記の写真とウラシマツツジ、ガンコウランなどが咲き始めの状態。⑧五合目から石室に至るまで、コマドリやビンズイ、ノゴマやホシガラスなどの野鳥多数。シマリスが早くも出没しています。