

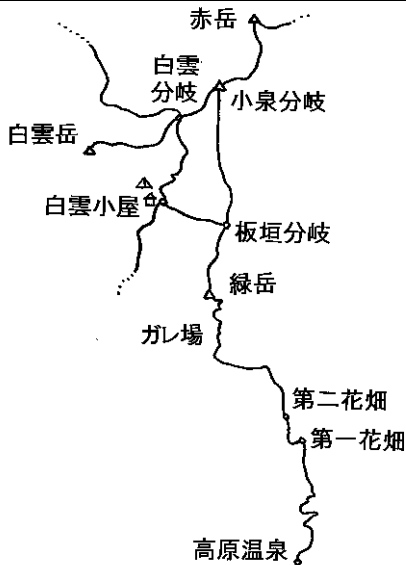


大雪山山情報

層雲峡ビジターセンター

2013年9月6日 (天気)くもり 最低11℃/最高16℃(層雲峡)


コース：緑岳



緑岳山頂から旭岳・白雲岳方面




岩塊斜面上部から「タスキの紅葉」斜面と高根ヶ原方面(中央後方)



①見晴し台



②第一花畑



③第一花畑端部



④第二花畑

第一花畑端部の残雪は登山道上から消えた③。第二花畑上部にはヨツバシオガマ・ハクサンボウフウ・アオノツガザクラの花が残っている⑤。南沢のウラジロナナカマドの色づきが広がってきた⑥。稜線上のウラシマツツジは色づきのピークを迎えている⑦。板垣新道底部にはまだ二カ所に長大な雪田が残っており、気温が低く氷化した場合には転倒に注意が必要⑧。



⑤第二花畑上部



⑥岩塊斜面上部より俯瞰



⑦板垣分岐付近より旭岳方面



⑧板垣新道底部