

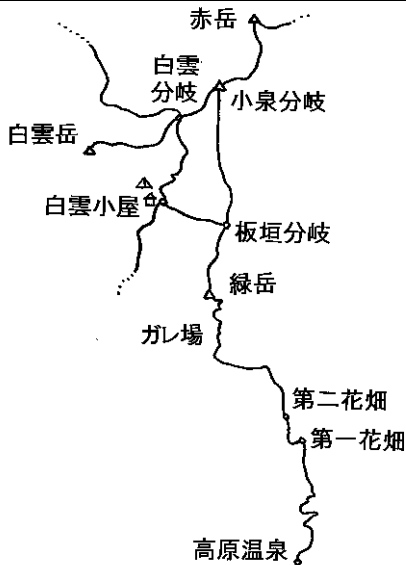


大雪山山情報

層雲峡ビジターセンター

2013年9月18日 (天気)くもり 最低10℃/最高14℃(層雲峡)


コース：緑岳



岩塊斜面上部から南沢俯瞰



岩塊斜面上部から「タスキの紅葉」斜面と高根ヶ原方面



①見晴し台



②樹林帯最上部



③第一花畑



④第二花畑

見晴台①より上の樹林帯でナナカマド・ウラジロナナカマドの色づきが進んでいる②。第一花畑は、縁辺部のウラジロナナカマドの色づきは進むが、手前のチングルマはようやく色が変わりはじめた程度③。第二花畑はウラジロナナカマド・チングルマともに色づきは進んでいない④。第二花畑上部から岩塊斜面の中程にかけてウラジロナナカマドが色づいているが⑤～⑧、稜線付近では落葉が目立つ。




⑤第二花畑上部



⑥エイコの沢ガレ場付近



⑦岩塊斜面下部より高根ヶ原方面



⑧岩塊斜面上部より高根ヶ原方面