

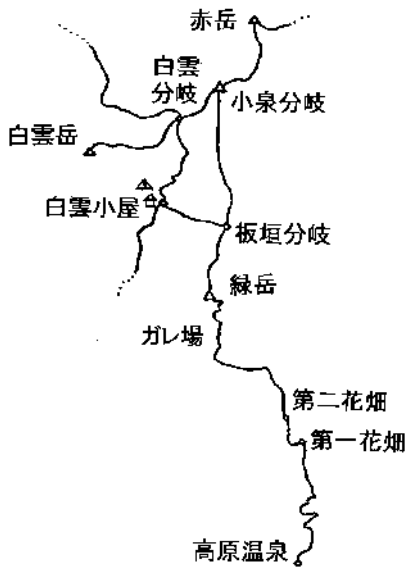


大雪山山情報

層雲峡ビジターセンター

2015年9月7日 (天気) はれ 最低9℃/最高20℃ (層雲峡)


コース：緑岳



a. 第一花畑から緑岳方面



b. 岩塊斜面より南沢 (タスキの紅葉斜面)




① 樹林帯上部



② 第一花畑



③ 第二花畑



④ 第一・第二花畑俯瞰

下部樹林帯ではまだ色づきは見られない①。第一花畑から第二花畑にかけてのウラジロナナカマドが色づいているが、チングルマはまだ色づき始め②③④。南沢の通称「タスキの紅葉」斜面は、部分的に赤い箇所が見られるが、全体的には緑の部分が多い⑤⑥。稜線ではホソバウルップが黄色く色づく⑦。ウラシマツツジはまだ葉が緑のものもあるが、全体的には紅葉している⑧。斜面全体を見ると標高1500m付近の紅葉が先行している印象 (上写真a, b)。



⑤ 南沢下部



⑥ 南沢上部



⑦ 緑岳稜線



⑧ 板垣分岐付近