



大雪山山情報

層雲峡ビジターセンター

2019年7月8日

(天気) 晴れ

最低16°C/最高25°C (層雲峡)

コース：赤岳



ジンヨウキシミレ



コマクサ




チングルマ



キバナシオガマ

【コマクサ平】コマクサ、ミヤマキンバイ、メアカンキンバイ、イワウメ、エゾイソツツジ、ジンヨウキシミレ、ヒメクロマメノキ、チシマキンレイカ、キバナシオガマ、イワブクロ

【赤岳山頂】チョウノスケソウ、エゾオヤマノエンドウ、メアカンキンバイ、ミヤマキンバイ、イワウメ、イワヒゲ、チングルマ、エゾノツガザクラ、キバナシヤクナゲ



①第一花園全景



②第一花園看板前



③第二花園下部




④奥の平

①②第一花園は、途中登山道が見えてきています。しかし看板前の樹林帯では約22m、約24m、第一花園看板からは約52m、約88m、約51mの雪渓が途切れながら残っています。急斜面で雪面も硬いので、滑落などには注意が必要です。③第二花園はほぼ全面雪です。ただ、下部と上部は溶けてきているので踏み抜きには注意してください。④奥の平では約15m、約71mの雪渓が途切れながら残っています。登山道が出てきているので、そちらを歩くようにして下さい。




⑤コマクサ平



⑥第三雪渓全景



⑦第三雪渓



⑧第四雪渓

⑤コマクサ平のコマクサは、ちょうど見頃を迎えていますが、まだ続きそうです。⑥⑦第三雪渓は、下部に約8mを残し、ほぼ全ての雪渓が消失しました。雪解け水も少なく、比較的歩きやすいです。⑧第四雪渓には、まだ約133mの雪渓が残っています。先行者のステップ跡が残っていますが、登山道沿いにロープが張られているので、それに従って下さい。また、第三雪渓と第四雪渓の間の登山道では、大量の雪解け水が流れ込んでいるため、非常に歩きづらいです。